






## ABAIXO ASSINADO

Nós, moradores, proprietários e usuários frequentes da Rua Sem Denominação, bairro: Alto Arroio, município de Imbituba / SC, vimos expressamente através desse abaixo-assinado, respaldar a denominação dessa via pública consolidada, solicitando a aprovação unânime pelos vereadores da Câmara Municipal de Imbituba, e posterior sanção pelo Prefeito Municipal e publicação no DOM SC, ficando assim denominada.

**D.S. Rua Claudina Soares Pereira**, com início na D.S. Rua Pedro Bernardino Pereira e término sem saída.

Nº	Nome	CPF	Assinatura	Telefone
01	Mathew Paladini Peroni			
02	Sidineia de Souza		75	
03		Dados pessoais	115	
04			49	
05	RENATO S. PEREIRA 		68 	
06				
07				
08				
09				
10				
11				
12				
13				
14				
15				
16				
17				

3  
37  
76  
11



# Protocolos

Abertura e Consulta  
de Requerimentos Administrativos.



## Protocolo 15.687/2024



Situação em 30/10/2024 15:21: Em tramitação interna | Código nº 658.417.238.292.190.521

Cláudia Silva Limas Freitas

· 48 99623-1870

CPF 066.XXX.XXX-90

CELULAR

Para

SEGPLAN – CT - D...

SEAD - PRTC - Protocolo, SEGPLAN – CT - Divisão de Cadastros

Temáticos

Em 16/08/2024 às 14:26

### Análise de Viabilidade para Denominação Social de Via

Boa tarde Leonardo, segue despacho referente a reunião CDVIAS do dia 15/08/24.

WhatsApp\_Image\_2024\_08\_16\_at\_14\_21\_46.jpeg (98,09 KB)

4 downloads

Croqui de localização, preferencialmente da Ortofotocarta Digital Municipal de 2014 A revisar

### Transparência — Quem já visualizou

Matheus Paladini Pereira

29/08/2024 às  
16:33

Leonardo da Silva Teixeira - Téc.  
Agrimensor

SEGPLAN » SEGPLAN – SUPERINTENDÊNCIA »  
SEGPLAN - DTOP

26/08/2024 às  
10:01

Leonardo da Silva Teixeira - Téc.  
Agrimensor

SEGPLAN » SEGPLAN – SPU » SEGPLAN - DTOP »  
SEGPLAN – CT

20/08/2024 às  
10:23

Consulta externa por código

19/08/2024 às  
14:07



Cláudia Silva Limas Freitas

16/08/2024 às

15:36

**Despacho 1-  
15.687/2024**

22/08/2024 às

08:33

Respondido



SEGPLAN »

SEGPLAN –

SPU »

SEGPLAN -

DTOP »

**SEGPLAN –****CT**

Leonardo da

Silva Teixeira -

Téc.

Agrimensor



SEGPLAN »

SEGPLAN –

SPU »

SEGPLAN -

DTOP »

**SEGPLAN –****CT**

Segue os links dos processos citados no despacho da comissão para iniciar análise

Protocolo 19.275/2021 - Análise de Viabilidade para Denominação Social de Via (William Rafael Pinheiro)

Protocolo 10.193/2023 - Análise de Viabilidade para Denominação Social de Via (Bruno Pacheco da Costa)

Protocolo 7.564/2022 - Análise de Viabilidade para Denominação Social de Via (Eduardo Oliva Palma)

Protocolo 5.075/2023 - Análise de Viabilidade para Denominação Social de Via (Tiago Gonçalves Cristino)

Protocolo 15.660/2023 - Ofícios (GUNTHER MAX MULLER EMMENDORFER)

Protocolo 2.678/2023 - Análise de Viabilidade para Denominação Social de Via (Thomas Oppermann Pasquali)

Protocolo 13.354/2022 - Análise de Viabilidade para Denominação Social de Via (Fabiana Teixeira da Rosa)

Protocolo 10.863/2024 - Análise de Viabilidade para Denominação Social de Via (Elisio Sgrott)

Protocolo 11.691/2024 - Análise de Viabilidade para Denominação Social de Via (Matheus Paladini Pereira)

**Despacho 2-  
15.687/2024**

28/08/2024 às

11:27

Respondido



SEGPLAN »

SEGPLAN –

SPU »

SEGPLAN -

Segue anexo o mapa do bairro Ibiraquera com os eixos das vias passadas para a cor preta. Saliento que as vias que não estão presentes ainda não possuem parecer ambiental.

Os pareceres de Viabilidade estão disponíveis nos protocolos acima linkados.

29\_Ibiraquera\_Revisao\_Endereco\_Social\_V28082024.pdf

(9,92 MB)

A revisar

5

downloads



DTOP »

**SEGPLAN –****CT**

Leonardo da

Silva Teixeira -

Téc.

Agrimensor



Cláudia Silva

Limas Freitas

**Despacho 3-  
15.687/2024**

29/08/2024 às

11:44

Respondido



SEGPLAN »

SEGPLAN –

SPU »

SEGPLAN -

DTOP »

**SEGPLAN –****CT**

Leonardo da

Silva Teixeira -

Téc.

Agrimensor



Envolvidos

Em atenção à última demanda listada no despacho da comissão acima, a qual trata da inclusão da via a ser denominada como D.S. Rua Claudina Soares

Pereira, cuja viabilidade foi emitida no **Protocolo 11.691/2024**, temos a esclarecer a seguir o motivo pelo qual o mapa do bairro Alto Arroio não foi anexo:

Foi identificado alguns ajustes necessário no bairro, os quais listo logo abaixo, para debate na próxima reunião da Comissão (CDVIAS).

Para compreensão, das informações, primeiramente foi analisado o Google Maps, e confirmadas as demandas, foi providenciada vistoria em campo, junto ao Departamento de Patrimônio (18/07/2024) para conferir junto aos moradores os dados verificados, seguem fotos do local. Chegamos as seguintes conclusões (vide croqui anexo):

- Ruas em ciano não existem em campo na posição em que estão desenhadas no mapa vigente da Lei 3.834/2010. Sugiro suprimir:
  - Rua Itália; *OK*
  - D.S. Rua Gaivota. *OK*
- Algumas vias estão desenhadas no Google Maps com nomes trocados em relação ao mapa vigente da Lei 3.834/2010. Estão desenhadas no croqui em verde. Assim como no GMaps, há em campo as placas, mesmo que rudimentares, as quais indicam o uso dos nomes pela população, diferente do mapa vigente da Lei 3.834/2010. Não sabe-se onde está o equívoco (no mapa ou no local) e se/quando houve uma possível troca. Fato é que, se manter dessa forma, o objetivo social de localização das edificações no espaço territorial se perde. Sendo assim, sugiro ajustar as seguintes vias:
  - Onde antes era a D.S. Rua São Jorge:
    - metade sul deve ser denominada D.S. Viela Nossa Senhora de Lourdes (caso os regramentos permitam);
    - metade norte deve ser suprimida, visto que há um condomínio (vide fotos).
  - D.S. Rua São Jorge deve ser desenhada no novo lugar (em verde, caso os regramentos permitam);
  - Substituição da D.S. Rua Domingos Machado por D.S. Viela das Gaivotas (em verde, caso os regramentos permitam).
- A D.S. Rua dos Curiós existe apenas no trecho entre a D.S. Rua Nilton Manoel Tavares até a D.S. Rua da Amizade.

Ajuste\_R\_Curios.JPG (274,52 KB)

A revisar

3

downl  
oads




croqui_para_15_687_2024.JPG (437,29 KB)	2
A revisar	downl oads
Entrada_da_Rua_sao_Jorge.jpeg (171,88 KB)	1
A revisar	downl oad
Entrada_do_condominio.jpeg (142,78 KB)	0
A revisar	downl oads
Final_da_Nossa_S_Lourdes_sem_conexao_com_R_Curios.jpeg (370,45 KB)	1
A revisar	downl oad
GMaps_Local_onde_seria_a_R_Domingos_M_mas_que_possui_placa_rudimentar_e_cadastro_no_GMaps_como_R_das_Gaivoras.JPG (505,11 KB)	1
A revisar	downl oad
R_Curios_olhando_para_R_Amizade.jpeg (267,27 KB)	0
A revisar	downl oads
Trecho_que_supostamente_teria_R_Curios.jpeg (337,69 KB)	1
A revisar	downl oad

**Despacho 4-15.687/2024**

19/09/2024 às 14:26

Respondido


Cláudia Silva  
Limas Freitas· 48 99623-1870  
CPF 066.XXX.XXX-90
 Envolvidos

Boa tarde, saliento que as vias LUNA e FRAGATA não constam no mapa para anexar ao projeto de lei.

**Despacho 5-15.687/2024**

20/09/2024 às 08:45

Respondido

 SEGPLAN »  
SEGPLAN –  
SPU »  
SEGPLAN -

Bom dia!


Conforme dito no despacho 2, as vias citadas anteriormente não estavam presentes no mapa, visto que ainda não possuíam viabilidade emitida, devido a falta de parecer ambiental até então. Vide trecho ora grifado:

Segue anexo o mapa do bairro Ibraquera com os eixos das vias passadas para a cor preta.  
Saliento que as vias que



DTOP »  
**SEGPLAN – CT**

Leonardo da  
Silva Teixeira -  
Téc.  
Agrimensor

 Cláudia Silva  
Limas Freitas

não estão presentes  
ainda não possuem  
parecer ambiental.  
  
Os pareceres de  
Viabilidade estão  
disponíveis nos  
protocolos acima  
linkados.

Visto que agora os pareceres e viabilidade já foram emitidos, segue mapa atualizado com a Fragata e Luna.



29\_Ibiraquera\_Revisao\_Endereco\_Social\_V20092024.pdf 2  
(9,92 MB) downloads  
A revisar


**Despacho 6-  
15.687/2024**

29/10/2024 às  
15:18

Respondido

Cláudia Silva  
Limas Freitas

- 48 99623-1870  
CPF 066.XXX.XXX-  
90


 Envolvidos

Boa tarde Leonardo, ainda estamos aguardando o mapa com a inclusão da rua Claudina e as demais alterações necessárias nas vias que mencionou com divergencias.

**Despacho 7-  
15.687/2024**

30/10/2024 às  
12:22

Respondido

 SEGPLAN »  
SEGPLAN –  
SPU »  
SEGPLAN -  
DTOP »  
**SEGPLAN – CT**  
Leonardo da  
Silva Teixeira -  
Téc.  
Agrimensor



26\_Alto\_Arroio\_Revisao\_Endereco\_Social\_V30102024.pdf 1  
(14,06 MB) download  
A revisar



Cláudia Silva  
Limas Freitas

Situação atual: Em tramitação interna

1Doc • Comunicação Interna, Atendimento, Documentos e Tarefas • [www.1doc.com.br](http://www.1doc.com.br)

« Voltar - Central de Atendimento

[Início](#)

[Meu Inbox](#)


[Central de Serviços](#)

[Organograma](#)

[Transparência](#)

[Verificar Assinatura](#)

Baixe o Aplicativo da  
Central de Atendimento



**Prefeitura Municipal de Imbituba**  
Central de Atendimento

☎ [\(48\) 3355-8100](tel:(48)3355-8100)

📍 [Rua Ernâni Cotrim, nº 601 - Centro, Imbituba - SC - CEP: 88780-000](#)